





OBWIESZCZENIE BURMISTRZA MIASTA ŻARÓW

z dnia 14 października 2014 r.

o numerach i granicach obwodów głosowania oraz siedzibach obwodowych komisji wyborczych w wyborach do rad gmin, rad powiatów, sejmików województw i rad dzielnic m. st. Warszawy oraz wyborów wójtów, burmistrzów i prezydentów miast zarządzonych na dzień 16 listopada 2014 r.

Na podstawie art. 16 § 1 Kodeksu wyborczy (Dz. U. z 2011 r. Nr 21, poz. 112 z późn. zm.) oraz Uchwały Nr XXVIII/2014/2012 Rady Miejskiej w Żarowie z dnia 25 października 2012 r. w sprawie podziału gminy Żarów na stałe obwody głosowania, ustalenia numerów, granic i siedzib obwodowych komisji wyborczych, podaję do publicznej wiadomości:

Nr obwodu głosowania	Nr okręgu wyborczego	Granice obwodu głosowania	Siedziba Obwodowej Komisji Wyborczej
1	1	Żarów- ulice: Aleja Złotych Dębów, Armii Krajowej nr 1-11A (nieparzyste) i nr 2-12E (parzyste), Bolesława Krzywoustego, Henryka Brodatego, Henryka Pobożnego, Kazimierza Wielkiego, Księżnej Jadwigi Śląskiej, Piastowska, Spokojna	 Gimnazjum, ul. Piastowska 10, Żarów
2	2	Żarów- ulice: Aleja Janusza Korczaka, Górnicza, Mieszka I, Wiejska, Władysława Łokietka nr 8A-12C (parzyste)	Przedszkole Miejskie, ul. Władysława Łokietka 14 Żarów
3	3	Żarów- ulice: Bolesława Chrobrego, Władysława Łokietka nr 2A-6D (parzyste) i nr 1-15 (nieparzyste)	 Gimnazjum, ul. Piastowska 10, Żarów
4	4	Żarów –ulice: Akacyjowa, Brzozowa, Bukowa, Dębowa, Jarzębinowa, Jaworowa, Jesienna, Jesionowa, Jodłowa, Kasztanowa, Klonowa, Kręta, Krótka, Lipowa, Modrzewiowa, Pogodna, Polna, Rybacka, Słoneczna, Świerkowa, Topolowa, Wierzbowa, Wiosenna, Wyspiańskiego	 Biblioteka Publiczna, ul. Piastowska 10, Żarów
5	5	Żarów – ulice: Fabryczna, Hutnicza, Kopernika, Ks. Mariana Cembrowskiego, Kwiatowa, Mickiewicza nr 1-33 (nieparzyste), Plac Wolności, Przemysłowa, Puszkina, Słowackiego, Słowiańska, Strefowa	Szkoła Podstawowa, ul. Ogrodowa 1, Żarów
	6	Żarów – ulice: Armii Krajowej nr 13-41 (nieparzyste), nr 14-40A (parzyste), Krasieńskiego, Mickiewicza nr 2-12 (parzyste)	
6	7	Żarów – ulice: 1 Maja, Armii Krajowej nr 42-62 (parzyste) i nr 43-51 (nieparzyste), Dworcowa, Generała Sikorskiego, Ogrodowa nr 4, 4A, 6 (parzyste), Szkolna, Wojska Polskiego	Szkoła Podstawowa , ul. Armii Krajowej 60, Żarów
	8	Żarów – ulice: Armii Krajowej nr 55-71 (nieparzyste) i nr 76-80 (parzyste), Cicha, Ogrodowa nr 8-26, Sportowa, Zamkowa	
7	9	Kruków, Łażany	Świetlica Wiejska, ul. Strzegomska 4, Łażany
	10	Mielęcín, Mikoszowa, Przylęgów	
8	11	Mrowiny	Świetlica Wiejska, ul. Wojska Polskiego 57 Mrowiny
9	12	Bożanów, Wierzbna	Świetlica Wiejska, ul. Świdnicka 21A, Wierzbna
	13	Gołaszycze, Kalno, Kalno-Wostówka, Siedlimowice	
10	14	Imbramowice, Pożarzysko, Tarnawa	 Szkoła Podstawowa, ul. Żarowska 45, Imbramowice
	15	Buków, Marcinowiczki, Pyszczyn, Zastruże	

UWAGA!

Lokalami przystosowanymi dla potrzeb osób niepełnosprawnych są lokale Obwodowych Komisji Wyborczych : Nr 1, Nr 3, Nr 4 i Nr 10 .

Lokalem właściwym dla głosowania korespondencyjnego przez wyborców niepełnosprawnych jest lokal Obwodowej Komisji Wyborczej Nr 4

Dnia 27 października 2014 r. (poniedziałek) upływa termin zgłaszania zamiaru głosowania korespondencyjnego, w tym przy pomocy nakładek w alfabecie Braille'a.

Dnia 7 listopada 2014 r. (piątek) upływa termin składania do burmistrza wniosków o sporządzenie aktów pełnomocnictwa do głosowania.

Lokale wyborcze w dniu 16 listopada 2014 r. otwarte będą od godz. 7.00 do godz. 21.00.

Burmistrz Miasta Żarów
(-) Leszek Michalak